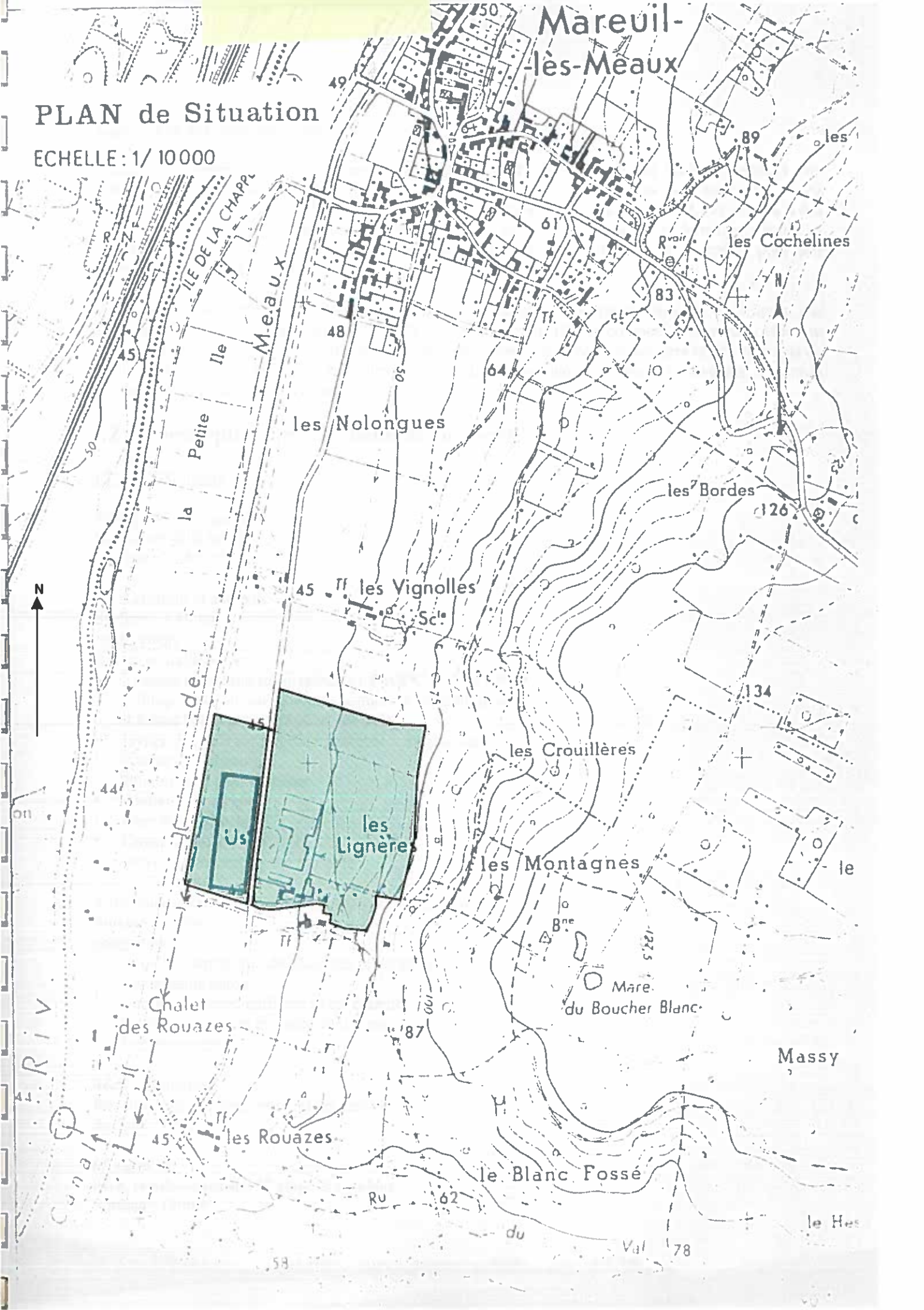
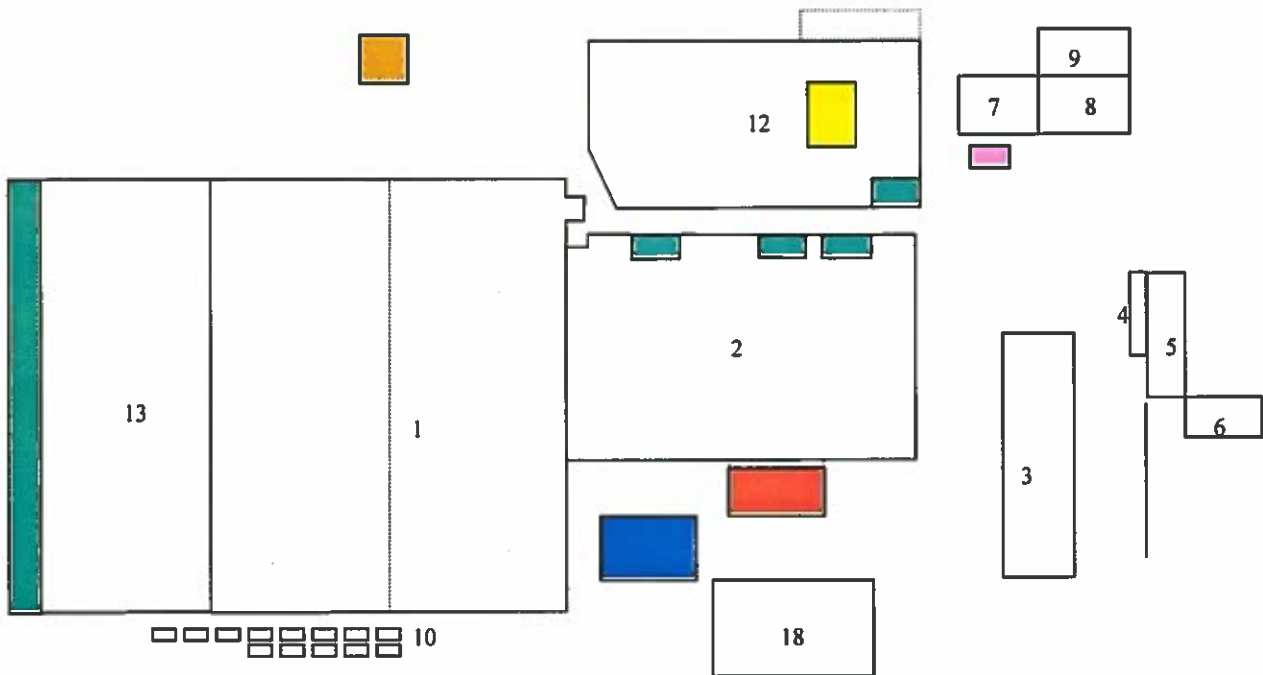


Mareuil-les-Meaux

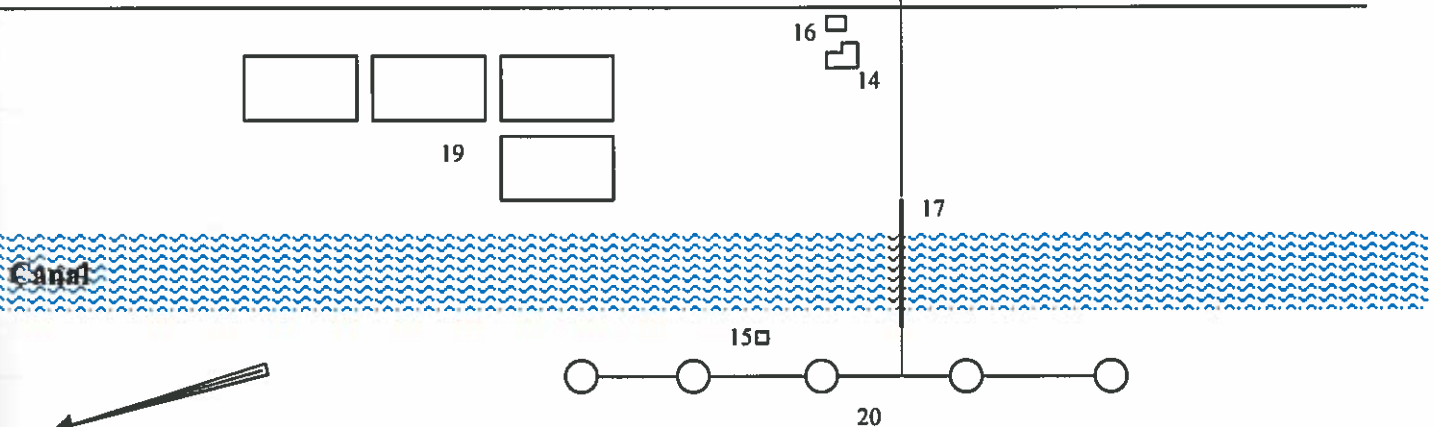
PLAN de Situation
ECHELLE: 1/10000









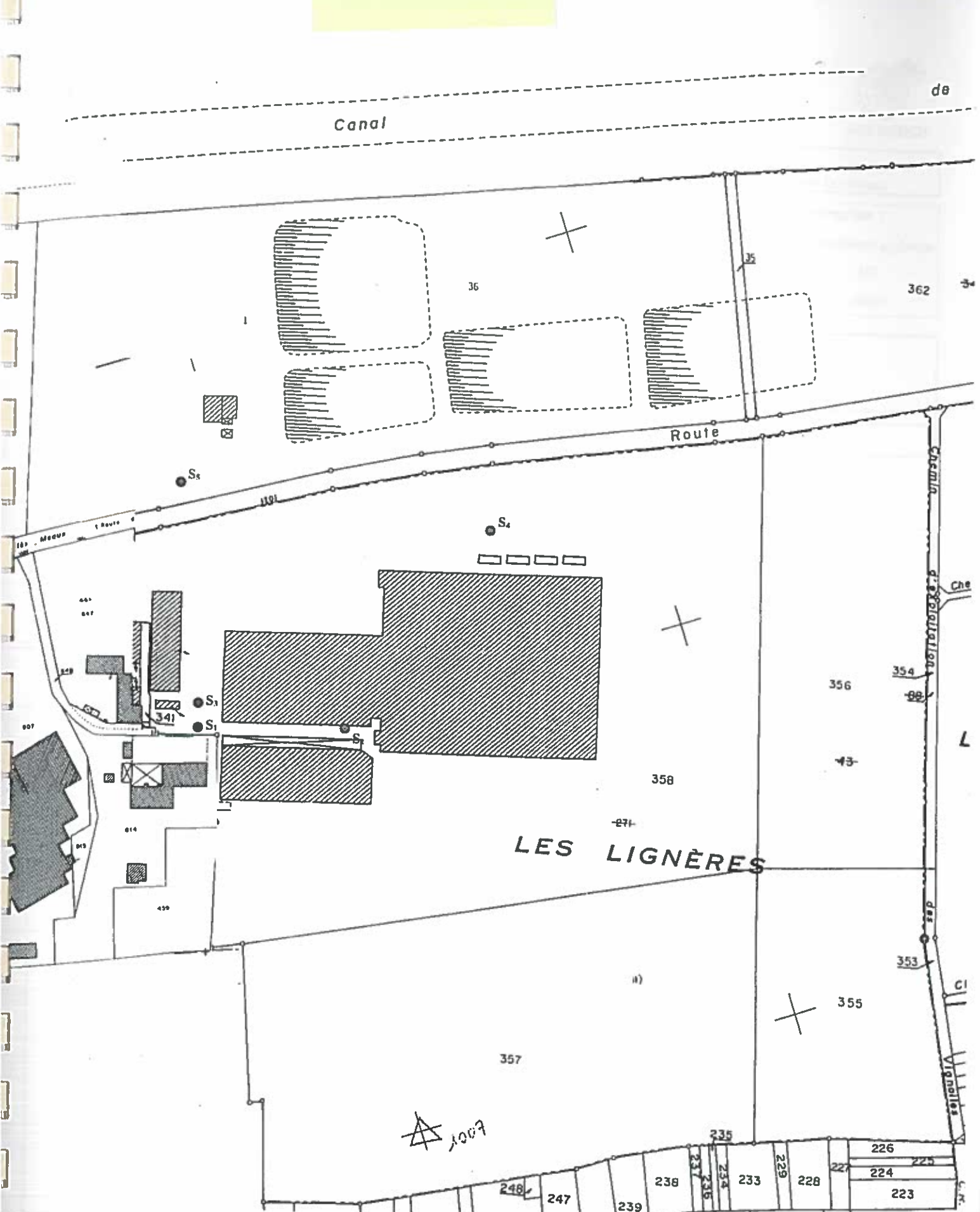
Zones de regroupement des déchets à évacuer et localisation des zones de travail



Route de Condé à Mareuil



-  Regroupement DIS
-  Regroupement Fibrociment
-  Cuves hydrocarbures enterrées
-  Regroupement Bennes DIB
-  Nettoyage THP
-  Inertage à la chaux



Implantation des forages de reconnaissance S₁ à S₅

Canal de Chalifert

Mareuil Centre

Condé

Quincy-Voisins

Route

de

LES LIGNÈRES

L







Cr

Vignoles



100 m

Devenir des différentes parcelles
du site de Mareuil-les-Meaux

-  Parcelle cédée à L.D.Câbles
-  Bâtiments et parcelles vendus en 1999
-  Bâtiments et parcelles vendus en lot unique, septembre 2001
-  Parcelle vendue en septembre 2001
-  Bâtiments vendus par lots, début 2001
-  Parcelles expropriées début 2001 (Projet d'Intérêt Général)